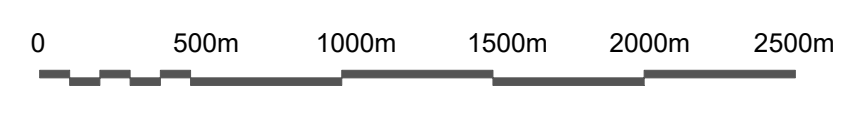






3.2.2.



TERITORIJALNE I STATISTIČKE GRANICE

 ŽUPANIJSKA GRANIČA
 OPĆINSKA / GRADSKA GRANIČA
 GRANIČA NASELJA
 OBUHVAT PROSTORNOG PLANA

OSTALE GRANICE

	GRAĐEVINSKO PODRUČJE
	VODNA POVRŠINA

PODRUČJA PRIMJENE PLANSKIH MJERA ZAŠTITE
OBUHVAT OBAVEZNE IZRADE PROSTORNOG PLANA

PROSTORNI PLAN PORUČJA POSEBNIH OBLIJEŽJA
 (PMPD, KOPAČKI RT - na snazi)

GENERALNI URBANISTIČKI PLAN
 (GP - GRADA OSIJEKA na snazi)

URBANISTIČKI PLAN UREĐENJA
 UPU I DIELA NASELJA VINAČEVAC - IŠTOČNI DIJELI - planirani
 UPU II DIELA NASELJA VINAČEVAC - ZAPADNI DIJELI - planirani
 UPU III DIELA NASELJA TENJA - planirani
 UPU IV DIELA NASELJA VINAČEVAC - planirani

IZMJENE I DOPUNE PLANA

USKLAĐENJE S PROSTORNIM PLANOM O

IZMJENA NAZIVA (INDEKSA) PLANA

PROŠIRENJE OBUHVATA GUP-A KAO POSLJEDICA PROŠIRENJA

IZMJENA OBUIHVATA URBANISTIČKIH PLANOVA UREĐENJA

UGRAĐENO NA TEMELJU INICIJATIVA - NOVI URBANISTIČKI PLANOVI UREĐEN.

NAPOMENA: REDEFINIRANJE GP-a JE DETALJNO OZNAČENO NA KARTOGRAFSKIM PRIKAZIMA 1., 4.1.B., 4.4., 4.6. I 4.7.
 TE JE NA ODGOVARAJUĆI NAČIN PRIKAZANO NA SVIM OSTALIM KARTOGRAFSKIM PRIKAZIMA

Županija: OSJEČKO - BARANJSKA ŽUPANIJA

PROJEKAT ZA JAVNU RASPISU

9/8/22:	3
---------	---

Mjerilo kartografskog prikaza: 1 : 25000


Odluka predstavničkog tijela o izradi plana: "Službeni glasnik Grada Osijeka" br. 17/23	Odluka predstavničkog tijela o donošenju plana: "Službeni glasnik Grada Osijeka" br.
Javna rasprava (datum objave):	Javni uvid održan od: do:

Pečat tijela odgovornog za provođenje javne rasprave:	Odgovorna osoba za provođenje javne rasprave:
---	---

Livio Međurečan, mag.ing.aedif.
(ime, prezime i polje)

Suglasnost na plan prema članku 107. Zakona o prostornom uređenju (NN br. 153/13, 65/17, 114/18, 39/19, 98/19 i 67/23) sukladno članku 236. Zakona o prostornom uređenju (NN br. 155/25):

Broj suglasnosti: KLASA: UR.BROJ: datum: _____

Pravna osoba/tijelo koje je izradilo plan: PLANIMETAR d.o.o. Gornji Dragonožec, Pučki 75	 PLANIMETAR d.o.o. PUČKI 75 GORNJI DRAGONOŽEC
Račat pravna osoba/tijelo koje je izradilo plan:	Odgovorna osoba:

Romana Di Giusto, dipl.ing. arch.
Minden, Karlsruhe, ingegnieri.

	<p>ime, prezime i potpis)</p>
<p>Odgovorni voditelj izrade Plana:</p> <p>Romana Di Giusto, dipl. ing. arh.</p>	

Stručni tim u izradi plana:

2. Mladen Kardum, ing.građ.	6. Ivka Kardum, dipl.oec.
3. Sandra Smiljanić, mag.ing.arch.	7. Ivana Najman, dipl.lur.
4. Miroslav Navrbec, struc.spec.ing.aedif.	
Počet predstavničkog tijela:	Predsjednik predstavničkog tijela:

பொதுப் பிரச்சினைகளில் ஏதே	பொருத்தமான பிரச்சினைகளில் ஏதே

	prof.dr.sc. Tihomir Florijančić, v.r. (ime, prezime i potpis)
Istovjetnost ovog prostornog plana s izvornikom potpisati:	Pečat nadležnog tijela:

(ime, prezime i potpis)